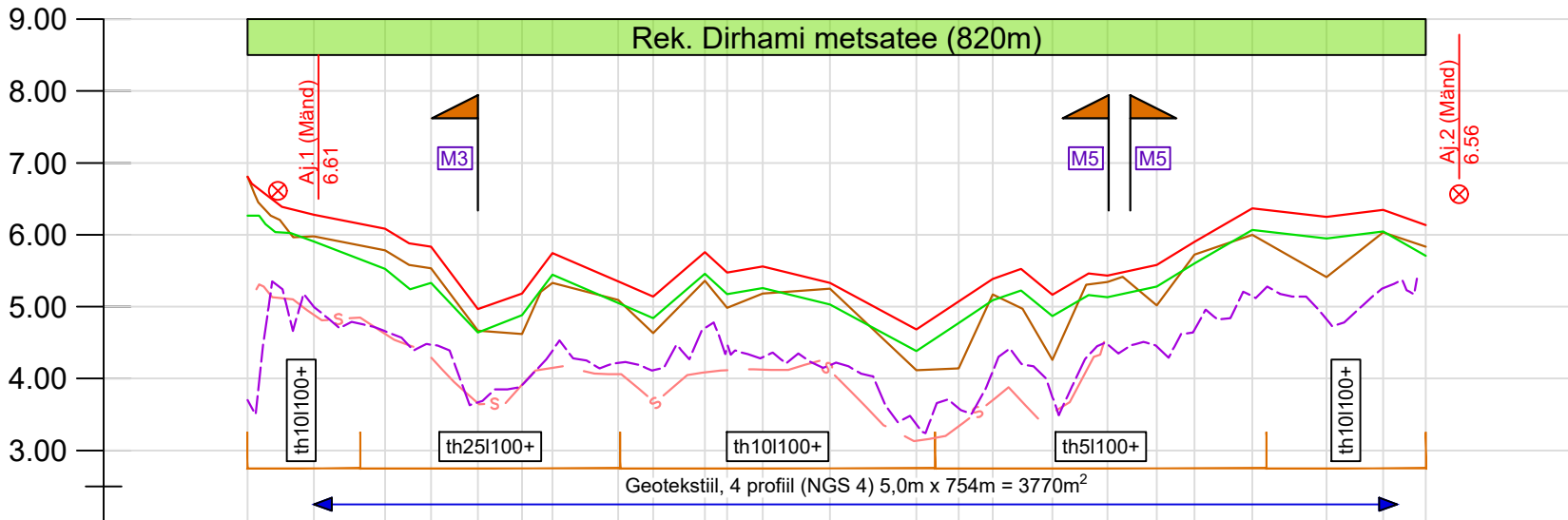


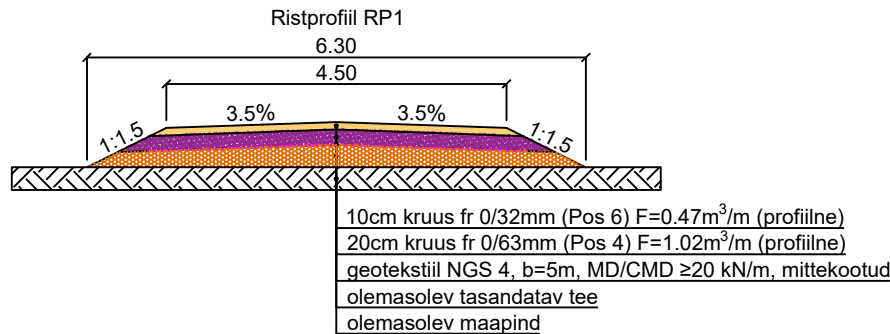
Dirhami metsatee

Märkused:
Kõrgused EH2000 süsteemis

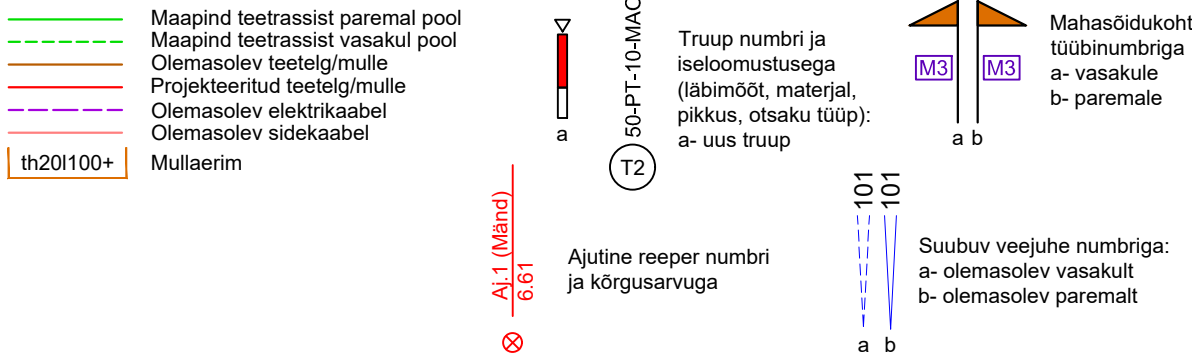
Mh 1:100
Mv 1:5000



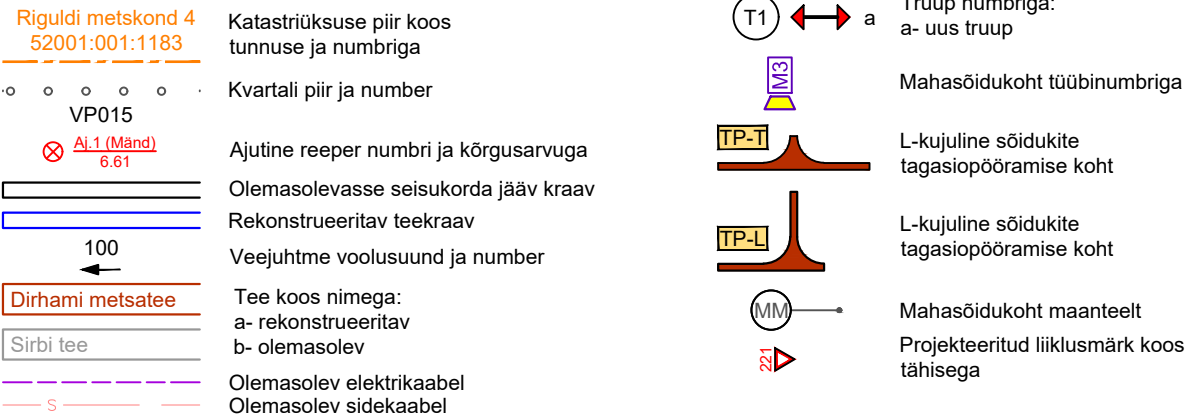
1	Projekteeritud	Ristprofili tüüp (nr)	RP1															
2		Katendi tüüp	(cm)	4.5-10-20-G														
3		Teekatte kõrgusarvud tee teljel	(m)	6.81	6.28	6.08	5.83	4.97	5.18	5.75	5.35	5.14	5.76	5.48	5.56	5.33	4.68	5.07
4	Olemasoleva teekatte kõrgusarvud tee teljel/muldel			(m)	6.81	5.98	5.78	5.53	4.67	4.62	5.33	5.10	4.63	5.36	4.98	5.18	5.25	4.12
5	Maapinna kõrgusarvud			(m)	6.26	5.91	5.52	5.33	4.64	4.88	5.45	5.05	4.84	5.46	5.18	5.26	5.03	4.38
6	Pikettide vahekaugused			(m)	43	50	32	32	31	21	46	24	36	16	24	47	60	30
7	Piketi number				pk-0	0+03	0+46	0+96	pk-1	1+28	1+60	pk-2	1+91	2+12	2+58	pk-3	3+18	3+34
8	Sirge ja kõvera pikkus			(m)	776													
9	Vasaku trassiserva kaugus tee teljest			(m)	5													
10	Vasaku kraavi siseserva kaugus tee teljest			(m)	5													
11	Sirgestatud trassi plaan																	
12	Parema kraavi siseserva kaugus tee teljest			(m)	5													
13	Parema trassiserva kaugus tee teljest			(m)	5													
14	Kilometraaž			(km)	0 0.82													



LEPPEMÄRGID



LEPPEMÄRGID TRASSI PLAANIL



 <div>MAA VESI PROJEKTEERIMISBÜROO</div>		Tulika 19 10613 Tallinn tel. 6528408 tel. 5070951 maajavesi@maajavesi.ee		MATER reg.nr.MP0008-00 MTR reg.nr.EP10033667-0001		Töö number: 241492	
Objekt:		Riguldi teed		Tellija:		Riigimetsa Majandamise Keskus	
Joonise nimi:		Dirhami metsatee piki- ja ristprofiil		Autor:		J.Käsk	
				Vast.spets:		H.D.Ots	
Joonis	3.1	Leht	1/2	Mõõt	1:100/1:5000	Kuup.	01.2025